

**Kreisverwaltung Neuwied**  
**Corona-Fallzahlen**

<b>Neue Positivfälle:</b>	<b>104</b>	<b>Summe Fälle:</b>	<b>10.674</b>	<b>Datum:</b>	<b>15.11.2021</b>
<b>Inzidenzwert:</b>	<b>186</b>	<b>In Quarantäne:</b>	<b>545</b>	<b>Hospitalisierung:</b>	<b>2,9</b>
		<b>Intensivkapazität:</b>			<b>5,86</b>

Kommune / Ortsgemeinde	Summe Positivfälle gesamt	aus Quarantäne entlassen	Verstorben	Infizierte Personen in Quarantäne	neue Fälle zum Vortag
<b>Stadt Neuwied</b>	<b>4613</b>	<b>4395</b>	<b>96</b>	<b>218</b>	<b>31</b>
NR Altwied	45	45	3	0	0
NR Feldkirchen	259	224	1	35	5
NR Irlich	343	302	3	41	8
NR Rodenbach	51	44	1	7	1
NR Block	94	93	0	1	0
NR Gladbach	195	192	5	3	1
NR Niederbieber	311	301	1	10	2
NR Segendorf	96	93	2	3	0
NR Engers	271	262	1	9	2
NR Heimbach-Weis	380	370	6	10	2
NR Oberbieber	358	349	28	9	2
NR Torney	168	156	2	12	0
NR Innenstadt	2042	1964	43	78	8
<b>VG Asbach</b>	<b>1226</b>	<b>1097</b>	<b>19</b>	<b>129</b>	<b>29</b>
Asbach	438	391	9	47	6
Buchholz	253	238	6	15	5
Neustadt	324	307	3	17	7
Windhagen	211	161	1	50	11
<b>VG Bad Honningen</b>	<b>616</b>	<b>588</b>	<b>7</b>	<b>28</b>	<b>7</b>
Bad Honningen	301	289	4	12	1
Hammerstein	19	15	0	4	1
Leutesdorf	79	78	1	1	1
Rheinbrohl	217	206	2	11	4
<b>VG Dierdorf</b>	<b>570</b>	<b>546</b>	<b>9</b>	<b>24</b>	<b>7</b>
Dierdorf	358	344	9	14	4
Großmaischeid	89	83	0	6	2
Isenburg	24	24	0	0	0
Kleinmaischeid	59	56	0	3	1
Marienhäuser	22	21	0	1	0
Stebach	18	18	0	0	0
<b>VG Linz</b>	<b>809</b>	<b>789</b>	<b>22</b>	<b>20</b>	<b>4</b>
Dattenberg	50	50	0	0	0
Kasbach-Ohlenberg	46	45	0	1	0
Leubsdorf	41	41	0	0	0
Linz	347	336	18	11	2
Ockenfels	36	34	1	2	0
St. Katharinen	134	132	2	2	2
Vettelschoß	155	151	1	4	0

**Kreisverwaltung Neuwied**  
**Corona-Fallzahlen**

Kommune / Ortsgemeinde	Summe Positivfälle gesamt	aus Quarantäne entlassen	Verstorben	Infizierte Personen in Quarantäne	neue Fälle zum Vortag
<b>VG Puderbach</b>	<b>767</b>	<b>707</b>	<b>16</b>	<b>60</b>	<b>12</b>
Dernbach	52	50	1	2	0
Döttesfeld	28	28	1	0	0
Dürrholz	78	59	0	19	8
Hanroth	31	31	0	0	0
Harschbach	34	34	1	0	0
Linkenbach	35	30	1	5	0
Niederhofen	37	30	0	7	2
Niederwambach	14	14	0	0	0
Oberdreis	42	41	2	1	0
Puderbach	146	133	10	13	0
Ratzert	11	10	0	1	0
Raubach	71	66	0	5	1
Rodenbach	20	20	0	0	0
Steimel	79	76	0	3	0
Urbach	71	67	0	4	1
Woldert	18	18	0	0	0
<b>VG Rengsdorf Waldbreitbach</b>	<b>1435</b>	<b>1396</b>	<b>20</b>	<b>39</b>	<b>12</b>
Anhausen	60	60	0	0	0
Breitscheid	67	63	0	4	0
Bonefeld	73	68	1	5	1
Datzeroth	12	11	0	1	0
Ehlscheid	83	82	1	1	0
Hardert	46	44	0	2	2
Hausen	130	130	4	0	0
Hümmerich	47	44	1	3	0
Kurtscheid	53	52	0	1	1
Meinborn	12	12	0	0	0
Melsbach	116	112	1	4	4
Niederbreitbach	66	64	0	2	1
Oberhonnefeld-Gierend	64	64	3	0	0
Oberraden	18	18	0	0	0
Rengsdorf	203	201	1	2	2
Roßbach	83	79	0	4	1
Rüscheid	17	17	0	0	0
Straßenhaus	170	168	8	2	0
Thalhausen	36	33	0	3	0
Waldbreitbach	79	74	0	5	0
<b>VG Unkel</b>	<b>638</b>	<b>611</b>	<b>14</b>	<b>27</b>	<b>2</b>
Bruchhausen	24	24	2	0	0
Erpel	136	127	2	9	1
Rheinbreitbach	167	157	2	10	1
Unkel	311	303	8	8	0
<b>Gesamtfälle:</b>	<b>10674</b>	<b>10129</b>	<b>203</b>	<b>545</b>	<b>104</b>
Informationen zu den neuen Todesfällen:					



# Kreisverwaltung Neuwied

## Leitindikatoren für den Kreis Neuwied

Datum	Inzidenz	Hospitalisierung	Intensivbetten
20.10.	55,7	2,2	3,48
21.10.	91,2	2,5	3,73
22.10.	79,2	2,5	3,97
23.10.	89	2,5	4,22
24.10.	99,4	2,6	4,28
25.10.	99,4	3	4,34
26.10.	97,2	2,5	3,85
27.10.	103,8	2,8	4,09
28.10.	93,4	2,9	4,4
29.10.	92,8	3,2	4,58
30.10.	96,7	2,9	4,15
31.10.	110,8	2,9	4,28
1.11.	110,8	2,1	3,97
2.11.	95	2,2	4,76
3.11.	99,4	2,8	4,83
4.11.	109,8	3,3	4,89
5.11.	98,3	2,7	5,31
6.11.	108,7	3	5,31
7.11.	124,5	2,8	5,13
8.11.	124,5	3,4	5,44
9.11.	159,4	3,2	5,31
10.11.	160,5	2,3	5,62
11.11.	174,7	2,6	5,93
12.11.	169,3	2,9	5,86
13.11.	155,6	2,7	5,68
14.11.	185,7	2,7	5,8
15.11.	185,7	2,9	5,86

### Die Warnstufen für RLP

Leitindikator	Warnstufe 1	Warnstufe 2	Warnstufe 3
7-Tage-Inzidenz	bis höchstens 100	über 100 bis 200	mehr als 200
7-Tage-Hospitalisierungs-Inzidenz	kleiner 5	5 bis 10	größer 10
Anteil Intensivbetten	bis höchstens 6 Prozent	mehr als 6 Prozent bis 12 Prozent	mehr als 12 Prozent

#### 7-Tage-Inzidenz:

Berechnung wie bisher bekannt

#### 7-Tage-Hospitalisierungs-Inzidenz:

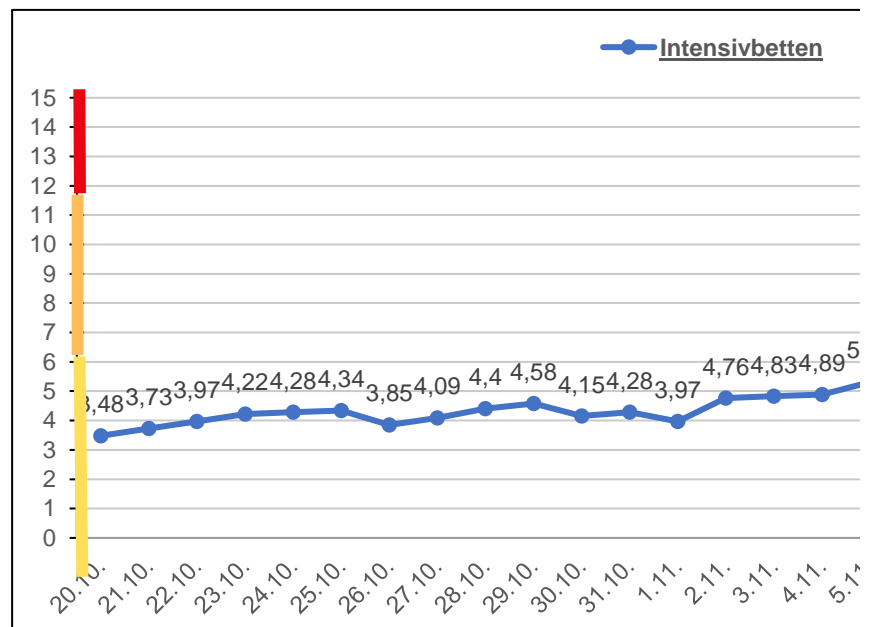
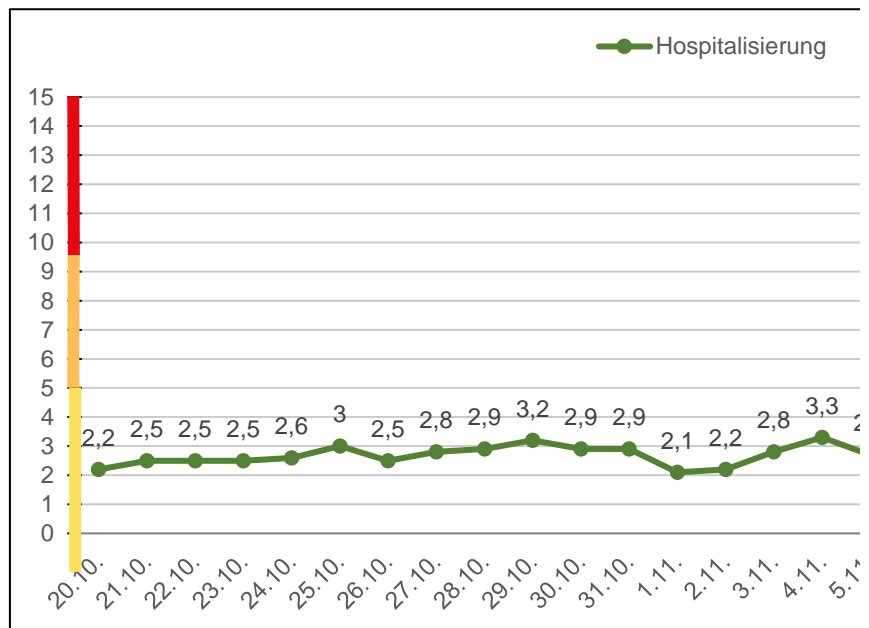
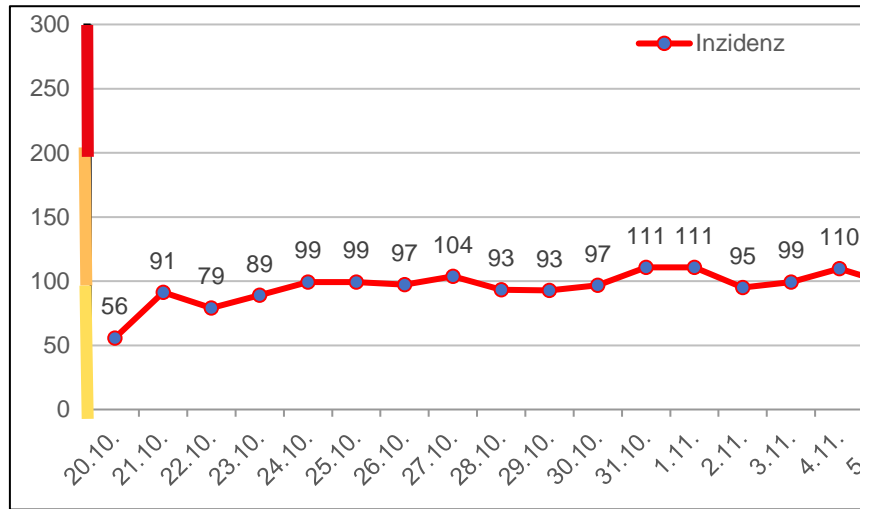
Bezugsgröße ist das Versorgungsgebiet des Landes RLP. Der Landkreis Neuwied, der Landkreise Neuwied, Koblenz und den Landkreisen Neuwied, Westerwald. Ein Hospitalisierungsfall ist ein auf die COVID-19-Erkrankung in der Behandlung befindlich.

#### Anteil Intensivbetten

Dieser Leitindikator bestimmt den Anteil der COVID-19-Erkrankten an der Intensivbettenkapazität des Versorgungsgebietes.

Die aktuellen Werte dieser drei Leitindikatoren sind auf der Internetseite des Landesunternehmens RLP zu finden.

Erreichen an drei aufeinander folgenden Tagen drei Leitindikatoren mindestens die entsprechende Warnstufe, wird der betreffende Kreis in die Beobachtung genommen.



it

enz  
 ingsgebiet gemäß Krankenhausplan des  
 uuwied gehört dabei (neben der Stadt  
 AW, WW, AK, MYK, COC, SIM, EMS)  
 :hen Versorgungsgebiet Mittelrheing-  
 ngsfall ist jede Person, die sich in Bezug  
 in einem Krankenhaus in stationärer

ich nach dem prozentualen Anteil der mit  
 1 Intensivbetten an der  
 samten Landes RLP.

Leitindikatoren werden auf der  
 :uchungsamtes (LUA) veröffentlicht.

folgenden Werktagen jeweils zwei der  
 : den festgelegten Wertebereich, wird die  
 gerufen. Hierüber hat der jeweils  
 ng zu informieren.

# uwied s Neuwied

